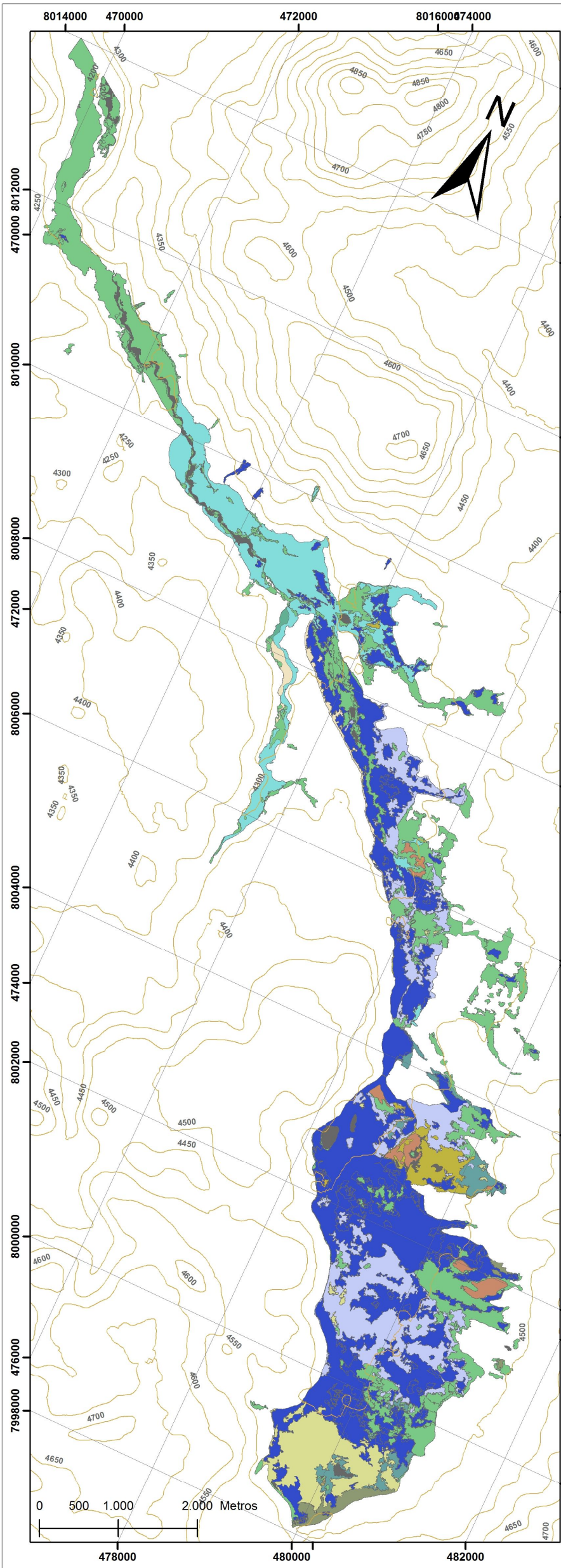


Anexo 6. Carta de vegetación (C.O.T.) del Humedal de Caquena.



CARACTERIZACIÓN VEGETACIONAL
Y DE CONDICIÓN GANADERA DEL BOFEDAL
DE CAQUENA UBICADO EN LA REGIÓN DE
ARICA Y PARINACOTA

CARTA DE VEGETACIÓN
Tipologías de Vegetación

EJECUTADO POR:
Biota Gestión y Consultorías
Ambientales Ltda.

Encargado del Estudio:
Luis Faúndez Y.



MANDANTE:
GOBIERNO DE CHILE
Ministerio de Agricultura
Servicio Agrícola y Ganadero (SAG)

Encargado:
Mario Ahumada C.



Leyenda Temática
Tipologías de Vegetación

Bofedal

- Bofedal de Oxychloe andina
- Bofedal de Zameioscirpus atacamensis con vega de Deyeuxia curvula y Phylloscirpus acaulis

Vega

- Vega de Deyeuxia curvula
- Vega de Deyeuxia curvula - Carex maritima con Pajonal hídrico de Festuca nardifolia y bofedal de Oxychloe andina
- Vega de Deyeuxia curvula con Puccinellia frigida
- Vega de Deyeuxia curvula con bofedal de Oxychloe andina
- Vega de Deyeuxia curvula con Phylloscirpus acaulis, Carex maritima y Plantago barbata
- Vega de Phylloscirpus acaulis - Plantago barbata

Pajonal Hídrico

- Pajonal hídrico de Deyeuxia brevifolia con vega de Carex maritima
- Pajonal hídrico de Deyeuxia brevifolia con vega de Werneria pygmaea y Carex maritima y bofedal de Oxychloe andina
- Pajonal hídrico de Deyeuxia curvula

Pajonal zonal

- Pajonal de Festuca orthophylla

Áreas sin vegetación

- Suelo desnudo

Simbología

- Curvas de nivel (Equidistancia 50 m)

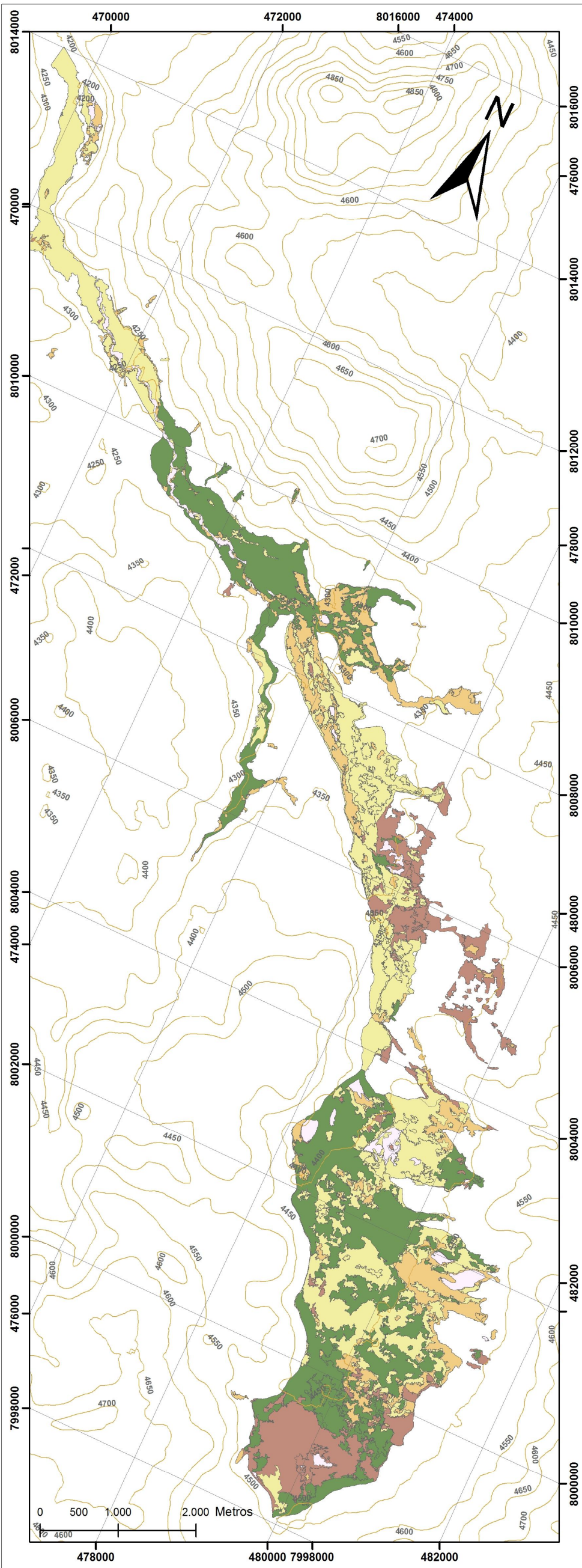
ANTECEDENTES CARTOGRÁFICOS:

Proyección: Univ. Trans. Mercator (UTM)
Datum: WGS 84
Huso: 19 Sur

CARTOGRAFÍA Y DISEÑO:

Empresa: Biota Ltda.
Encargado: Miguel Escobar V.
Fecha: Diciembre, 2009

Anexo 7. Carta de aptitud ganadera del Humedal de Caquena.



**CARACTERIZACIÓN VEGETACIONAL
Y DE CONDICIÓN GANADERA DEL
BOFEDAL DE CAQUENA UBICADO
EN LA REGIÓN DE ARICA Y
PARINACOTA**

CARTA DE VEGETACIÓN
Aptitud Ganadera

EJECUTADO POR:
Biota Gestión y Consultorías
Ambientales Ltda.

Encargado del Estudio:
Luis Faúndez Y.



MANDANTE:
GOBIERNO DE CHILE
Ministerio de Agricultura
Servicio Agrícola y Ganadero (SAG)

Encargado:
Mario Ahumada C.



**Leyenda Temática
Aptitud Ganadera**

- Muy Buena
- Buena
- Regular
- Mala
- Muy mala

Simbología

Curvas de nivel (Equidistancia 50 m)

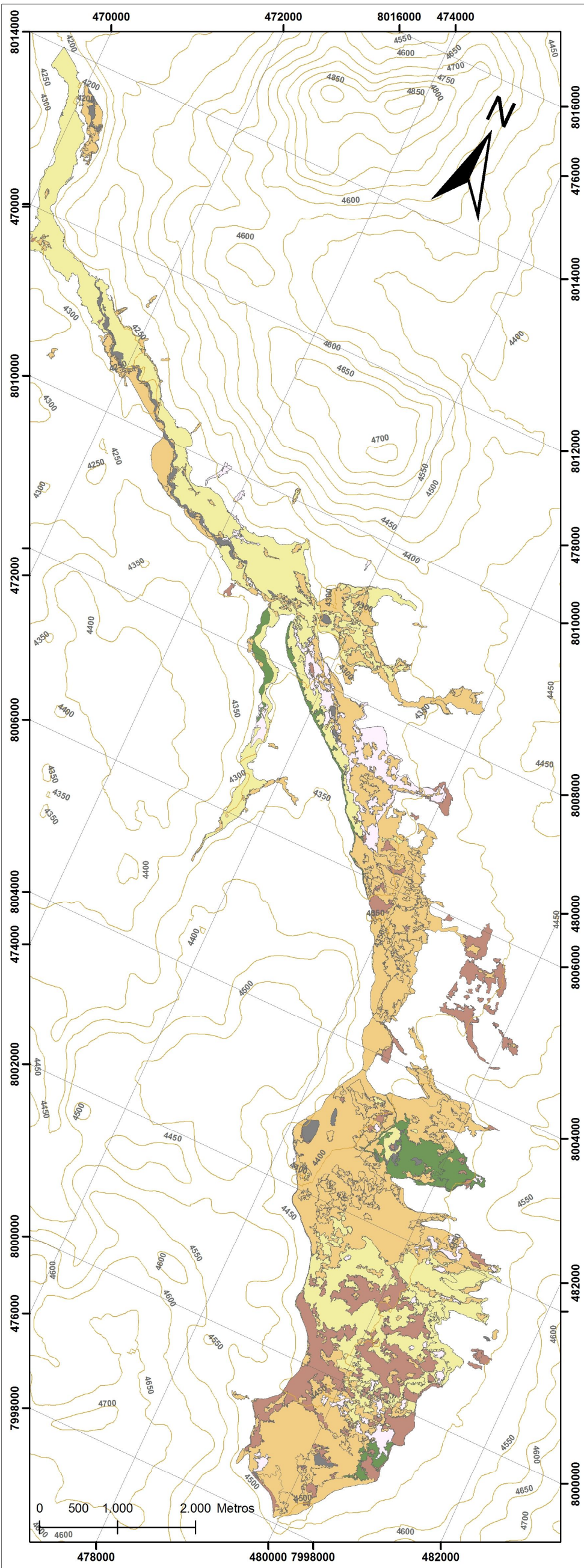
ANTECEDENTES CARTOGRAFICOS:

Proyección: Univ. Trans. Mercator (UTM)
Datum: WGS 84
Huso: 19 Sur

CARTOGRAFÍA Y DISEÑO:

Empresa: Biota Ltda.
Encargado: Miguel Escobar V.
Fecha: Diciembre, 2009

Anexo 8. Carta de valoración ambiental del Humedal de Caquena.



**CARACTERIZACIÓN VEGETACIONAL
Y DE CONDICIÓN GANADERA DEL
BOFEDAL DE CAQUENA UBICADO
EN LA REGIÓN DE ARICA Y
PARINACOTA**

CARTA DE VALORACIÓN AMBIENTAL
Valor Ambiental de la Vegetación

EJECUTADO POR:
Biota Gestión y Consultorías
Ambientales Ltda.

Encargado del Estudio:
Luis Faúndez Y.



MANDANTE:
GOBIERNO DE CHILE
Ministerio de Agricultura
Servicio Agrícola y Ganadero (SAG)

Encargado:
Mario Ahumada C.



**Leyenda Temática
Valor Ambiental**

- Muy alto
- Alto
- Medio
- Bajo
- Muy bajo
- Nulo

Simbología

Curvas de nivel (Equidistancia 50 m)

ANTECEDENTES CARTOGRÁFICOS:

Proyección: Univ. Trans. Mercator (UTM)
Datum: WGS 84
Huso: 19 Sur

CARTOGRAFÍA Y DISEÑO:

Empresa: Biota Ltda.
Encargado: Miguel Escobar V.
Fecha: Diciembre, 2009